

Routenverlauf

Start:
Schwandorf
Ziel:
Zvikovec

Abfahrtsdatum: 13.06.2010
Fahrzeugtyp: PKW
Entfernung: 196.5 km
Fahrzeit: 2:16 h:min

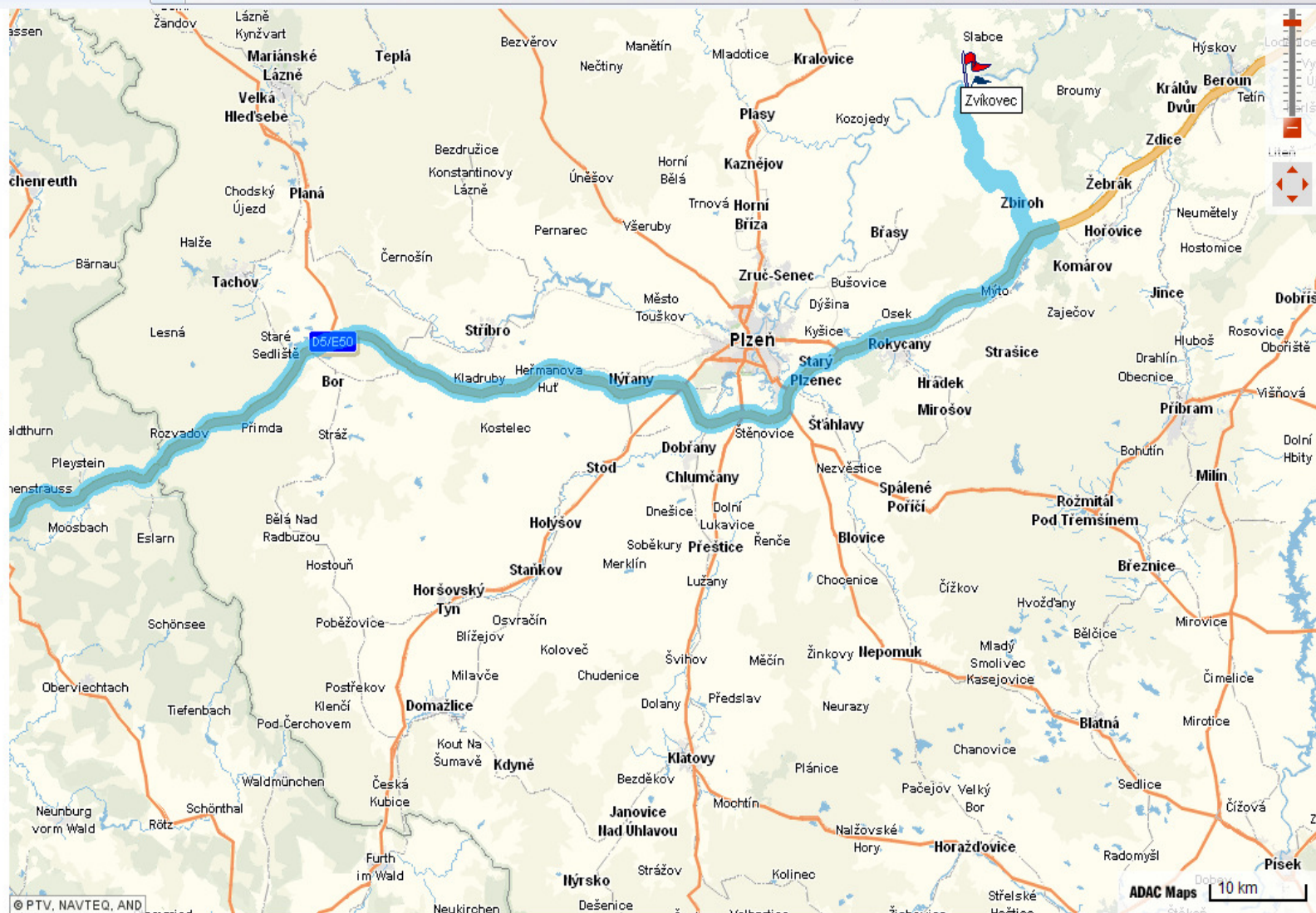
Zusatzinformationen


















- Stationsfährchen
- Stationsnamen

















[Schließen](#)

[Druckansicht](#)

Diese Information wurden vom ADAC mit viel Sorgfalt zusammengestellt. Eine Gewähr für die Vollständigkeit und Richtigkeit können wir allerdings nicht übernehmen.



m	Ort	Beschreibung	Detailkarte
 0.0	 Schwandorf	Russwurmstraße 14 Im weiteren Verlauf Übergang in Russwurmstraße	einblenden
 0.2		Ortseinfahrt Schwandorf, rechts abbiegen auf In der Trift.	
 0.5		Ettmannsdorfer Straße	
 0.7		Ortsausfahrt Schwandorf, links abbiegen auf Ettmannsdorfer Straße. Richtung: Ettmannsdorf	
 1.1		Ortseinfahrt Ettmannsdorf, weiter auf Ettmannsdorfer Straße.	
 1.2		Neukirchener Straße	
 1.6		Ortsausfahrt Ettmannsdorf, weiter auf Neukirchener Straße.	
 2.4		B15	
 3.7		B85 Beschilderung: Regensburg(A93) / B85 / Weiden / Cham	
 9.0		An der Anschlußstelle Schwandorf-Nord (32) links halten auf A93 .	einblenden
 30.4		Am Autobahnkreuz Oberpfälzer Wald (70)(28) erst rechts halten, dann rechts halten auf B14 / B5. Beschilderung: A6 / Vohenstraus / Waidhaus / Prag / Praha Im weiteren Verlauf Übergang in B14 / B5	einblenden
 62.7	 Waidhaus	wird passiert.	
 64.0		Deutschland-Tschechische Republik: Am Grenzübergang abfahren von A6 / E50, weiter auf D5 / E50.	einblenden
 65.3		D5 / E50	
 173.7		An der Anschlußstelle Cerhovice erst rechts abfahren, dann links abbiegen auf 605. Beschilderung: 605 / Karez / Cerhovice / 605 / Karez / Cerhovice	einblenden

	175.7	235 Richtung: Zbiroh	
	179.2	Ortseinfahrt Zbiroh, weiter auf Sládkova / 235.	
	180.2	Masarykovo Náměstí / 235	einblenden
	180.2	235 Richtung: Drahonuv Újezd	
	181.9	Ortsausfahrt Zbiroh, weiter auf 235.	
	185.2	Ortseinfahrt Drahonuv Újezd, weiter auf Drahonuv Újezd / 235.	
	185.4	Drahonuv Újezd / 235 Richtung: Terešov	
	185.6	Ortsausfahrt Drahonuv Újezd, weiter auf 235.	
	188.8	Ortseinfahrt Terešov, weiter auf Terešov / 235.	einblenden
	189.0	Terešov / 235 Richtung: Mlecice	
	189.1	Ortsausfahrt Terešov, weiter auf 235.	
	191.8	Ortseinfahrt Mlecice, weiter auf 235.	
	196.0	Zvíkovec	einblenden
	196.2	Zvíkovec Richtung: Zvíkovec	
	196.2	Ortseinfahrt Zvíkovec, halb rechts abbiegen auf Zvíkovec.	
	196.5	Zvíkovec wird erreicht.	